

«СОГЛАСОВАНО»

*Председатель комиссии БДД
А.М.Евлов*

10.08.2021 г.

«СОГЛАСОВАНО»

*Начальник ОГИБДД МО МВД
России «Сунженский»
Майор полиции М.А.Цакаев*

10.08.2021 г.

«УТВЕРЖДАЮ»

*Директор ГБОУ "СОШ№2 г.
Сунжа"
М.А.Парижева*

10.08.2021 г.

ПАСПОРТ

**дорожной безопасности образовательной
организации
ГБОУ "СОШ№2 г. Сунжа"**

Общие сведения

Тип образовательной организации: Средняя общеобразовательная школа

Юридический адрес: улица Демченко,68 г. Сунжа, 386203 Республика Ингушетия, Россия

Фактический адрес: улица Демченко,68 г. Сунжа, 386203 Республика Ингушетия, Россия

Руководители образовательной организации:

Директор (заведующий), ФИО: Парижева мовлотхан Ахметовна, телефон: +7(928)7919858

Заместитель директора

по учебной работе, ФИО: Евлоева Лейла Багаудиновна, телефон: +7(938)0063380

Заместитель директора

по воспитательной работе, ФИО: Цечоева Раиса Мовлатгиреевна, телефон +7(928)7429288

Ответственные работники

муниципального органа _ образования,

должность: Ведущий специалист Отдела образования по г. Карабулаку, г. Сунже и Сунженскому району РИ,

ФИО: Долгиева Асма Мальсаговна

Телефон: +7(928)7488604

Ответственные от

Госавтоинспекции,

должность: инспектор по пропаганде безопасности дорожного движения ОГИБДД ОМВД по Сунженскому району,

ФИО: Пугоев Абдул-Кадыр Султанович

Телефон: +7 (962) 6401196

Ответственные работники

за мероприятия по профилактике детского травматизма,

должность: педагог-организатор,

ФИО: Дзейтова Эсет Усмановна

Телефон: +7(928)0974236

Руководитель или ответственный работник дорожно-эксплуатационной организации, осуществляющей содержание улично-дорожной сети (УДС)²,
должность: Председатель комиссии по ГО и ЧС г. Сунжи
Глава города Сунжа
ФИО: Умаров Аслан Аюпович
Телефон: +7(928) 094-91-97

Руководитель или ответственный работник дорожно-эксплуатационной организации, осуществляющей содержание технических средств организации дорожного движения (ТСОДД)*,
должность: Председатель комиссии по ГО и ЧС г. Сунжи,
ФИО: Умаров Аслан Аюпович
Телефон: +7(928) 094-91-97

Количество обучающихся (учащихся, воспитанников): 1061
Наличие уголка по БДД: В коридоре на 1 этаже
Наличие класса по БДД: нет
Наличие автогородка (площадки) по БДД: нет
Наличие автобуса в образовательной организации: да
Владелец автобуса: ГБОУ «СОШ№2 г. Сунжа»

Время занятий в образовательной организации:
1-ая смена: **8:20 – 12.55**
2-ая смена: **13.10- 17.40**
Внеклассные и кружковые занятия: **15.00 – 19.00**

Телефоны оперативных служб:

112
102
103

Содержание

I. План-схемы образовательной организации (сокращение – ОО).

1. Район расположения образовательной организации, пути движения транспортных средств и детей (обучающихся).
2. Организация дорожного движения в непосредственной близости от образовательной организации с размещением соответствующих технических средств организации дорожного движения, маршруты движения детей и расположение парковочных мест.
3. Маршруты движения организованных групп детей от образовательной организации к стадиону, парку или спортивно-оздоровительному комплексу.
4. Пути движения транспортных средств к местам разгрузки/погрузки и рекомендуемые безопасные пути передвижения детей по территории образовательной организации.

II. Информация об обеспечении безопасности перевозок детей специальным транспортным средством (автобусом).

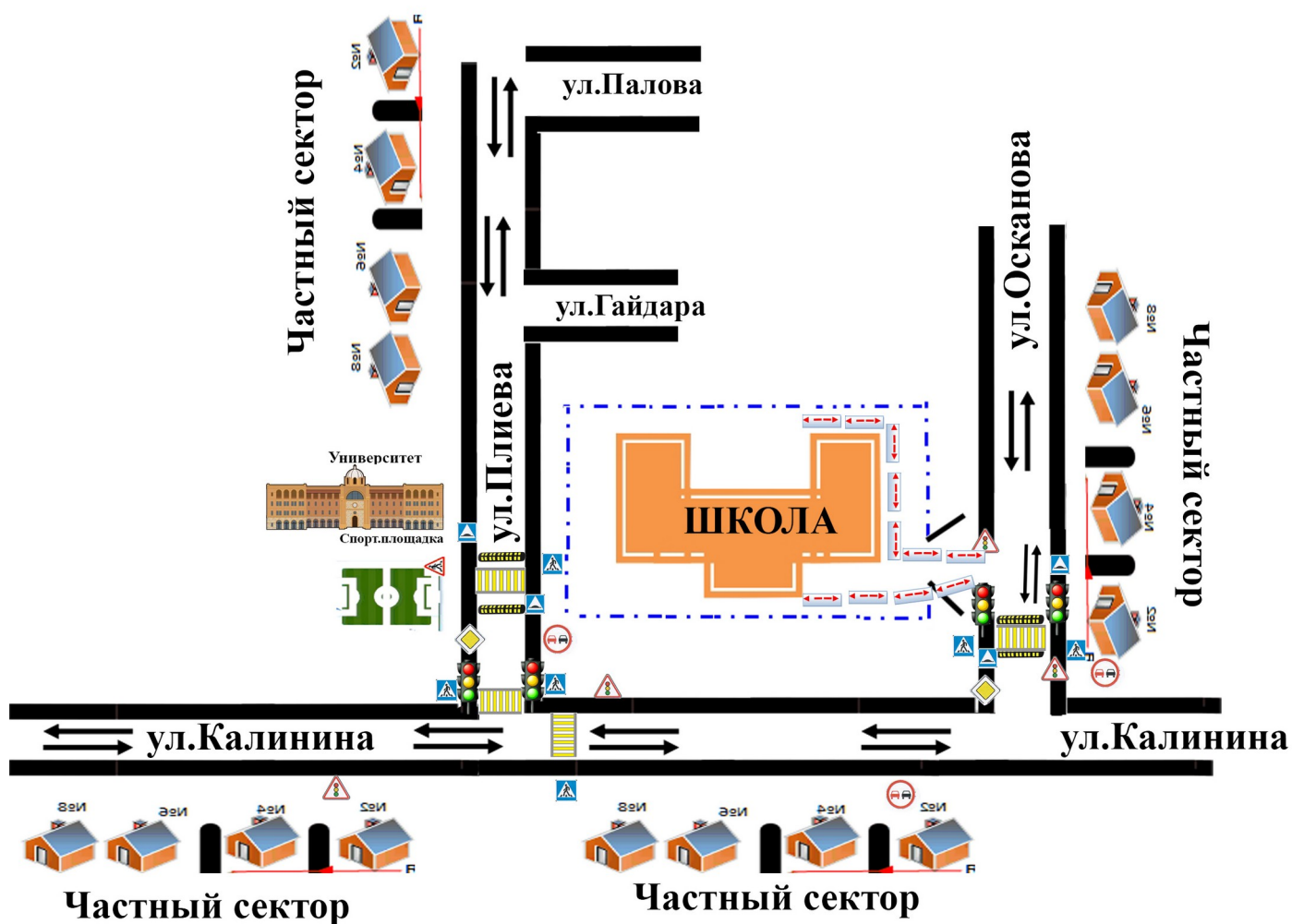
1. Общие сведения.
2. Маршрут движения автобуса образовательной организации.
3. Безопасное расположение остановки автобуса у образовательной организации.

III. Приложения.

План-схема пути движения транспортных средств и детей при проведении дорожных ремонтно-строительных работ вблизи образовательной организации.

I. План-схемы образовательной организации

1. Район расположения образовательной организации, пути движения транспортных средств и детей (обучающихся)



--- - ограждение образовательного учреждения (ОУ) - - - - - пути движения детей (учеников, обучающихся) по тротуару

⇄ - пути движения транспортных средств

// - ворота

Рекомендации к составлению план-схемы района расположения образовательной организации

1. Район расположения образовательной организации определяется группой жилых домов, зданий и улично-дорожной сетью с учетом остановок общественного транспорта (выходов из станций метро), центром которого является непосредственно образовательная организация;

2. Территория, указанная на схеме, включает:

- образовательную организацию;
- стадион вне территории образовательной организации, на котором могут проводиться занятия по физической культуре (при наличии);
- парк, в котором могут проводиться занятия с детьми на открытом воздухе (при наличии);
- спортивно-оздоровительный комплекс (при наличии);
- жилые дома, в которых проживает большая часть детей данной образовательной организации;
- автомобильные дороги и тротуары.

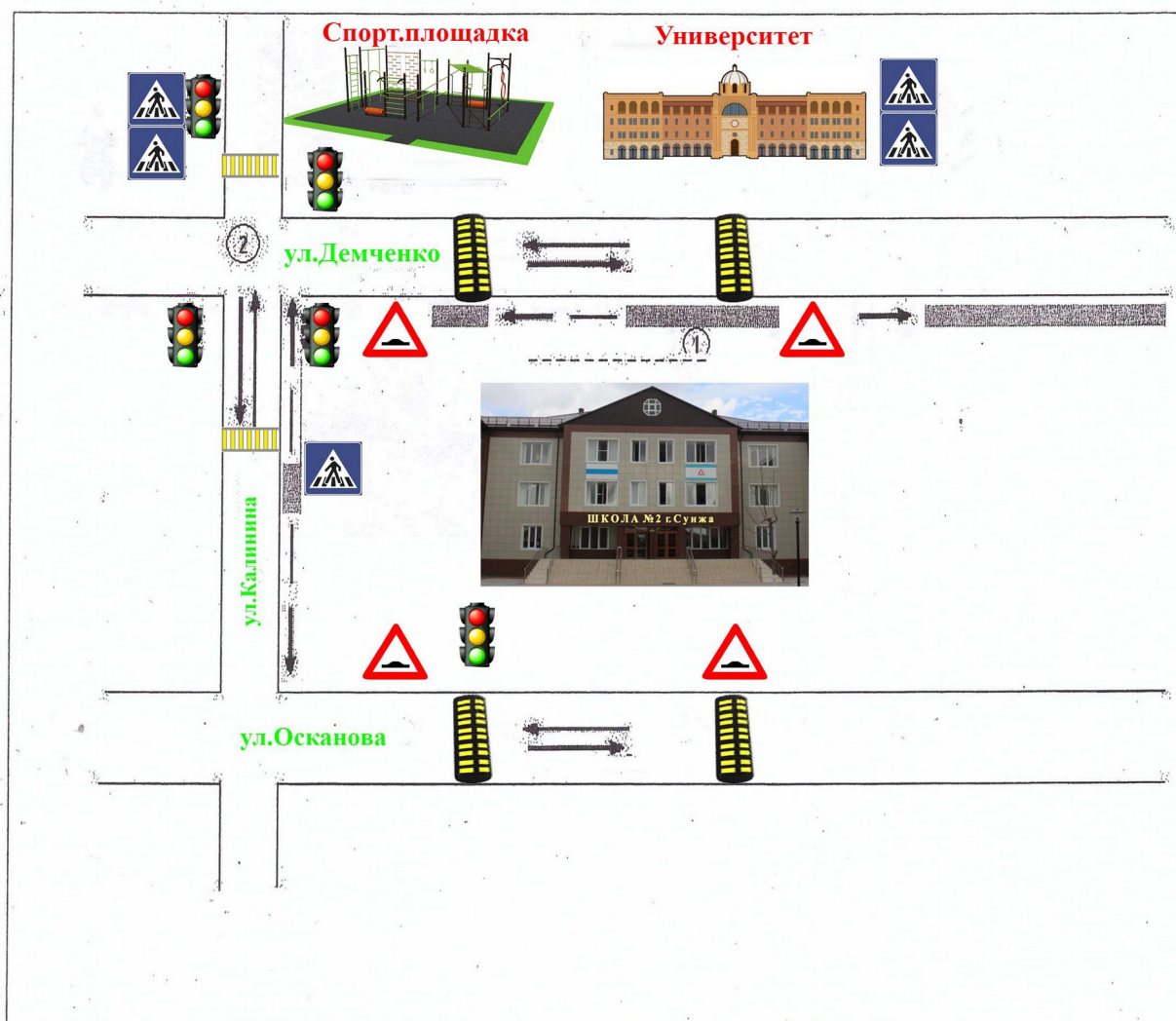
3. На схеме обозначены:

- расположение жилых домов, зданий и сооружений;
- сеть автомобильных дорог;
- пути движения транспортных средств;
- пути движения детей в/из образовательную организацию;
- опасные участки (места несанкционированных переходов на подходах к образовательной организации, места имевших место случаев дорожно-транспортных происшествий с участием детей-пешеходов и детей-велосипедистов);
- уличные (наземные – регулируемые / нерегулируемые) и внеуличные (надземные и подземные) пешеходные переходы;
- названия улиц и нумерация домов.

Схема необходима для общего представления о районе расположения образовательной организации. На схеме обозначены наиболее частые пути движения детей от дома (от отдаленных остановок маршрутных транспортных средств) к образовательной организации и обратно.

При исследовании маршрутов движения детей необходимо уделить особое внимание опасным зонам, где дети пересекают проезжие части дорог не по пешеходному переходу.

2. Схема организации дорожного движения в непосредственной близости от образовательной организации с размещением соответствующих технических средств организации дорожного движения, маршрутов движения детей и расположения парковочных мест



Рекомендации к составлению схемы организации дорожного движения в непосредственной близости от образовательной организации

1.Схема организации дорожного движения ограничена автомобильными дорогами, находящимися в непосредственной близости от образовательной организации.

2.На схеме обозначаются:

- здание образовательной организации с указанием территории, принадлежащей непосредственно образовательной организации (при наличии указать ограждение территории);

- автомобильные дороги и тротуары;

- уличные (наземные – регулируемые/нерегулируемые) и внеуличные (надземные/подземные) пешеходные переходы на подходах к образовательной организации;

- дислокация существующих дорожных знаков и дорожной разметки;

- другие технические средства организации дорожного движения;

- направление движения транспортных средств по проезжей части;

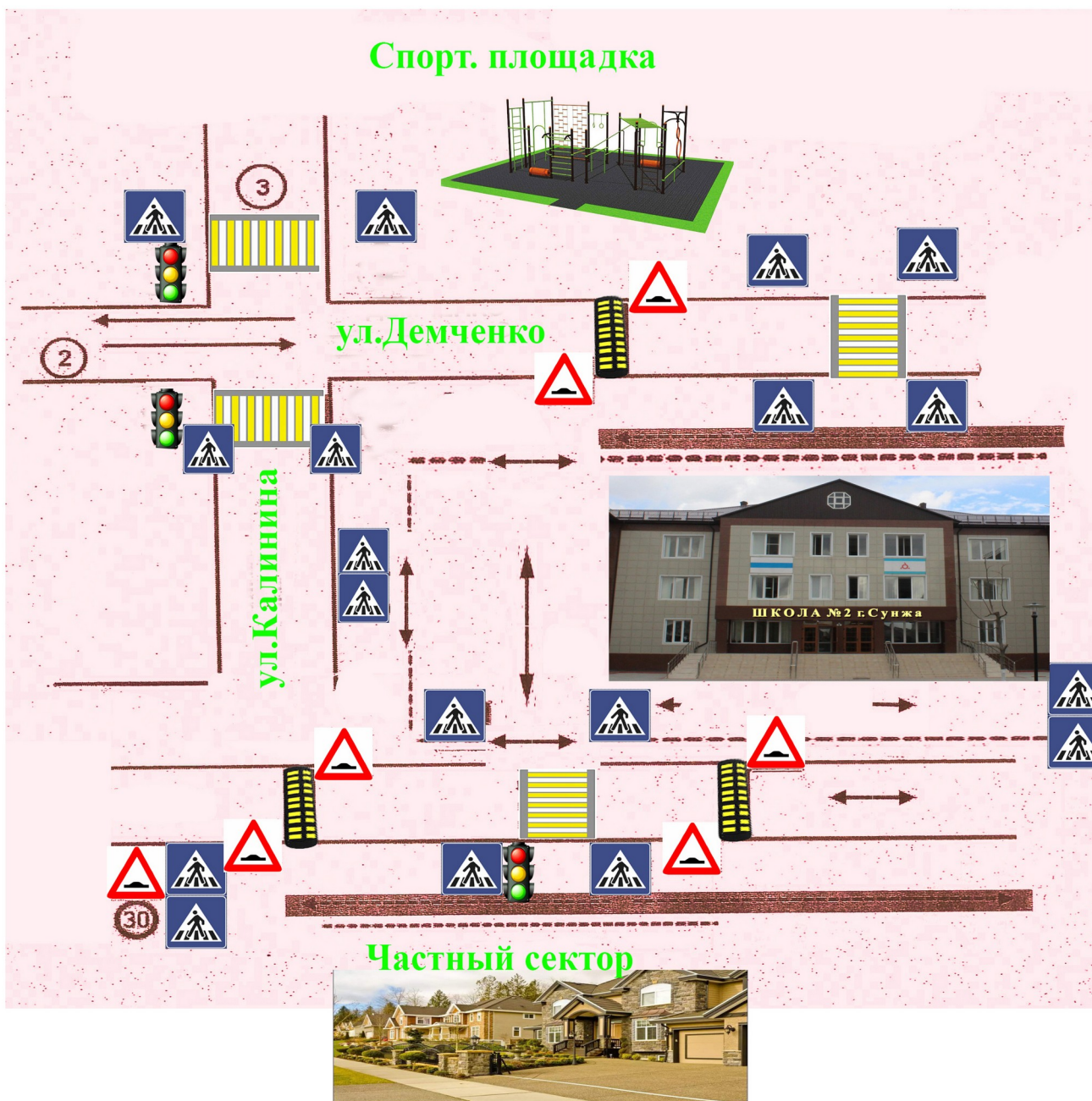
- направление безопасного маршрута движения детей.

3. На схеме указано расположение остановок маршрутных транспортных средств и безопасные маршруты движения детей от остановочного пункта к образовательной организации и обратно;

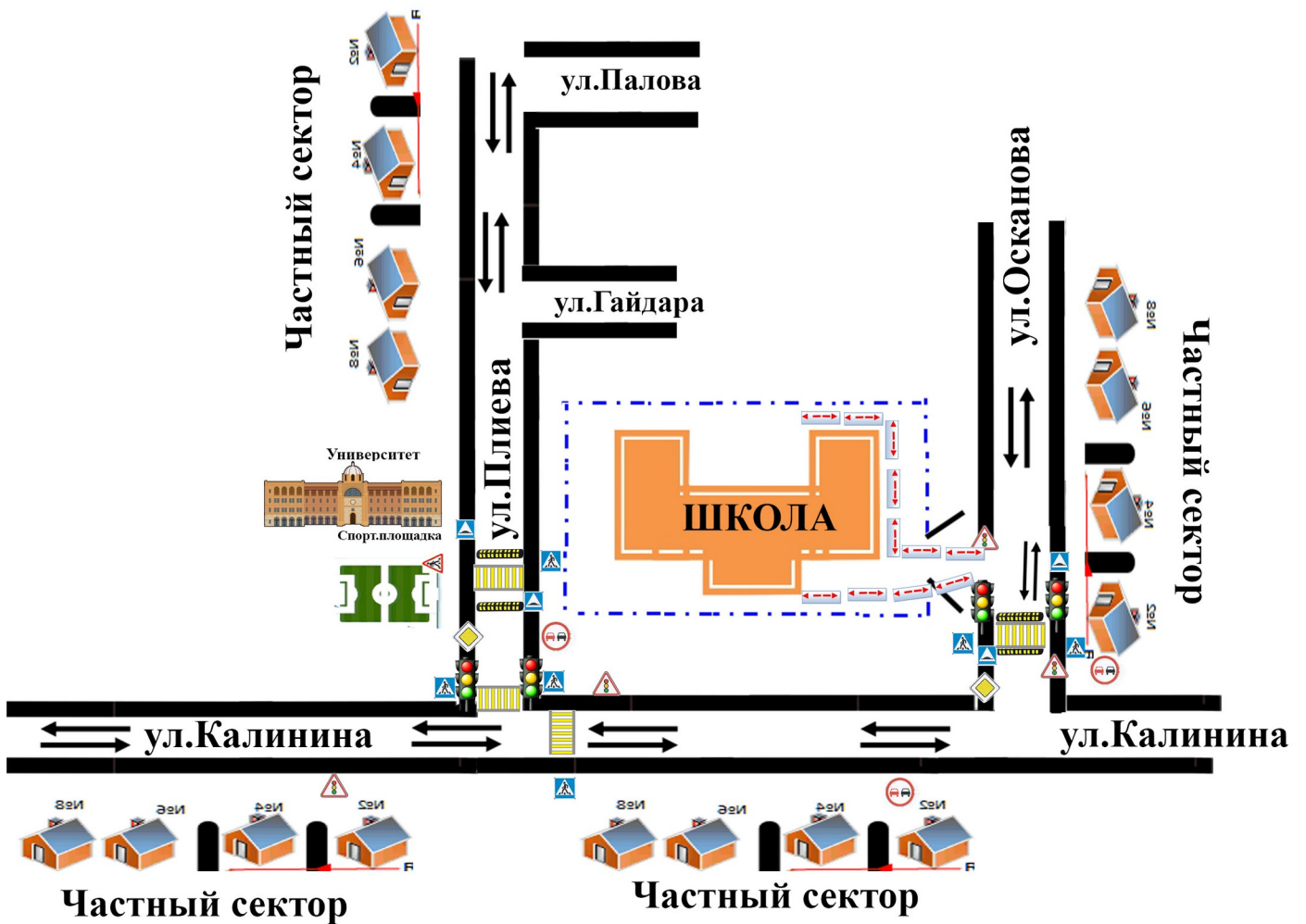
4. При наличии стоянки (парковочных мест) около образовательной организации, указывается место расположение и безопасные маршруты движения детей от парковочных мест к образовательной организации и обратно.

К схеме (в случае необходимости) должен быть приложен план мероприятий по приведению существующей организации дорожного движения к организации дорожного движения, соответствующей нормативным техническим документам, действующим в области дорожного движения, по окончании реализации которого готовится новая схема.

3. Маршруты движения организованных групп детей от образовательной организации к стадиону, парку или спортивно-оздоровительному комплексу



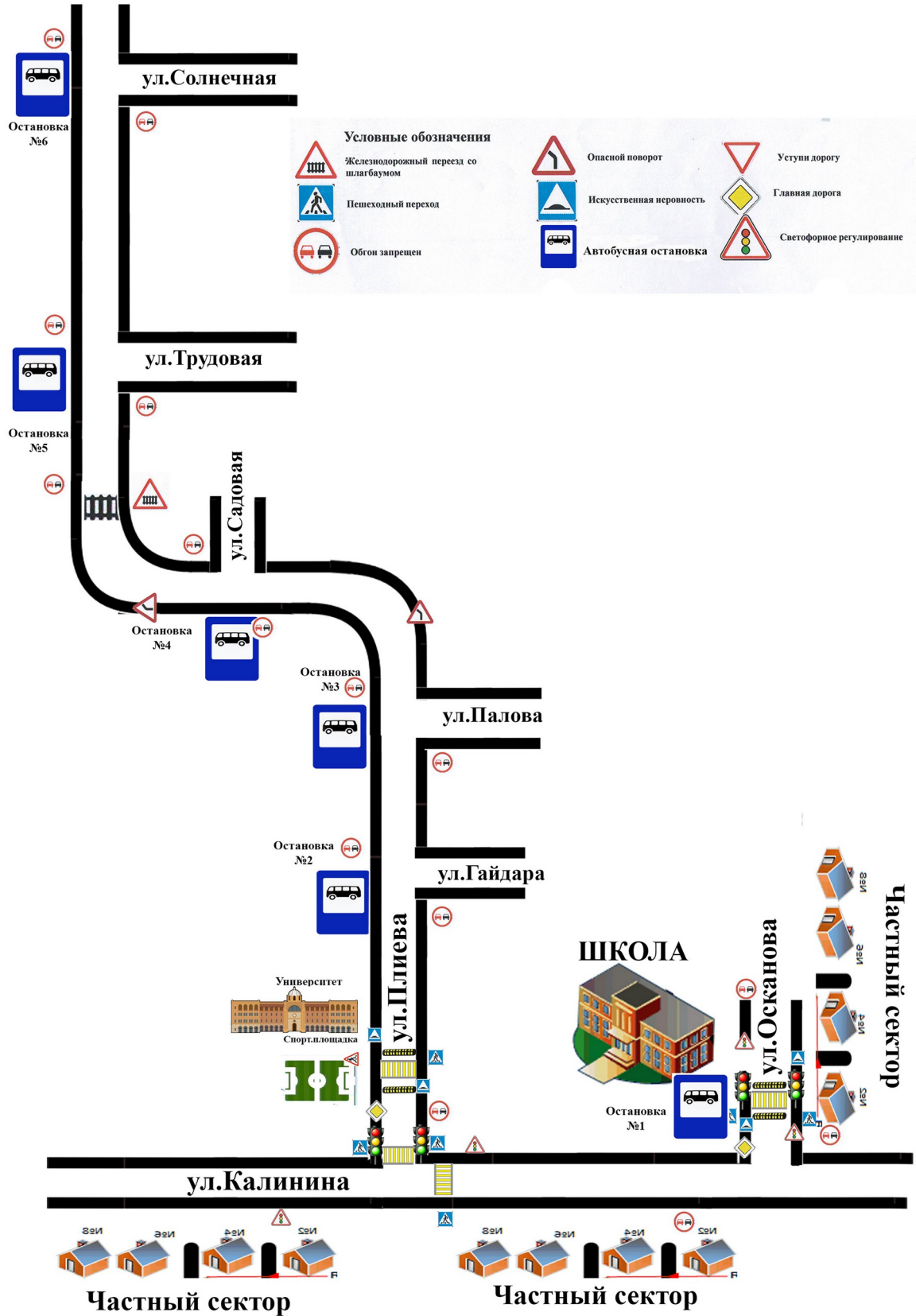
4. Пути движения транспортных средств к местам разгрузки/погрузки и рекомендуемые безопасные пути передвижения детей по территории образовательной организации



- - - - - ограждение образовательного учреждения (ОУ)
- - - - - пути движения детей (учеников, обучающихся) по тротуару
- ↔ - пути движения транспортных средств
- /\ - ворота

СХЕМА МАРШРУТА С УКАЗАНИЕМ ЛИНЕЙНЫХ, ДОРОЖНЫХ СООРУЖЕНИЙ И ОПАСНЫХ УЧАСТКОВ

Схема маршрута



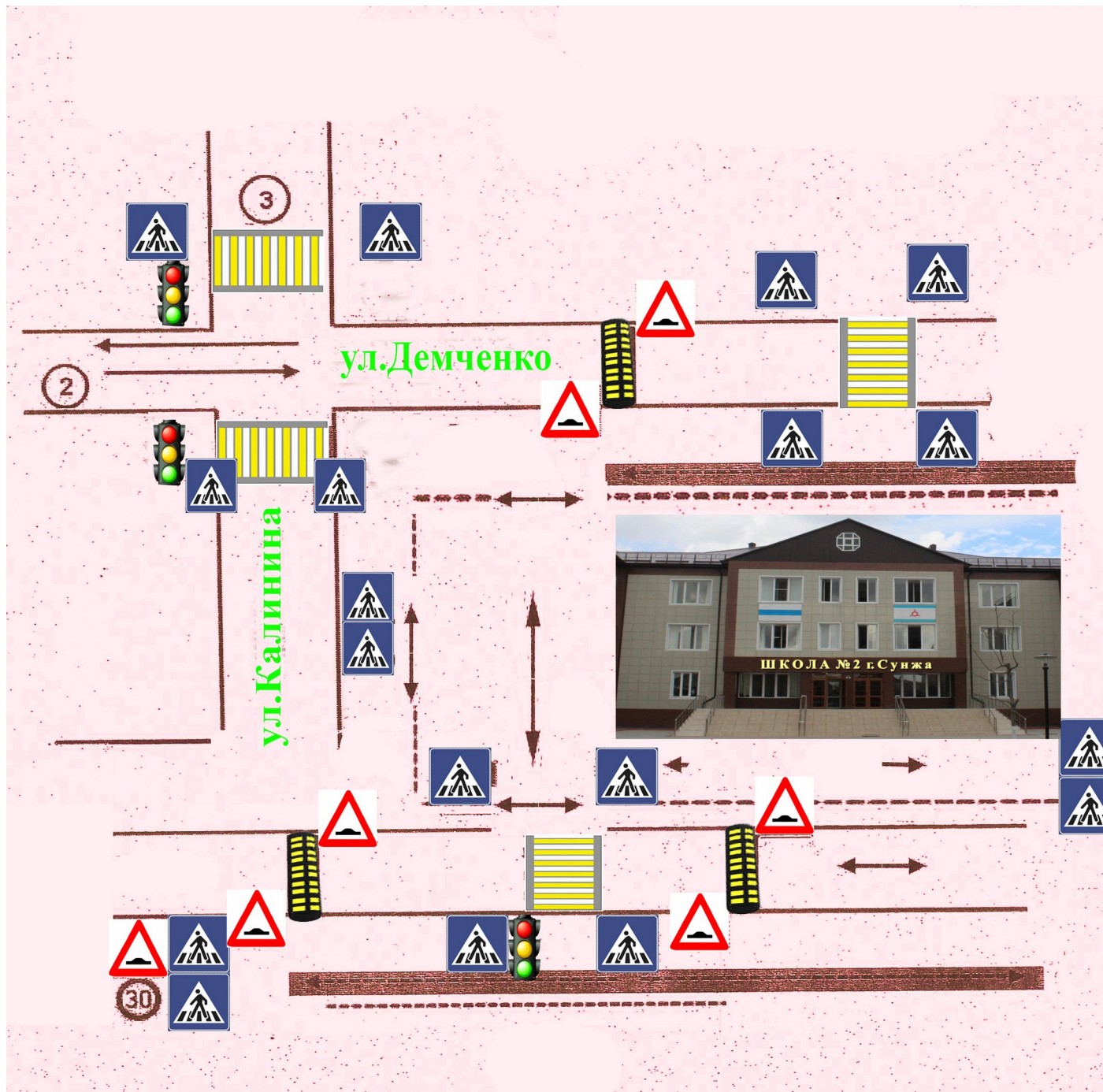
Рекомендации к составлению схемы пути движения транспортных средств к местам разгрузки/погрузки и рекомендуемые безопасные пути передвижения детей по территории образовательной организации

На схеме указывается примерная траектория движения транспортных средств на территории образовательной организации, в том числе места погрузки/разгрузки, а также безопасный маршрут движения детей во время погрузочно-разгрузочных работ.

В целях обеспечения безопасного движения детей по территории образовательной организации необходимо исключить пересечения путей движения детей и путей движения транспортных средств.

Приложение
План-схема пути движения транспортных средств и детей
при проведении дорожных ремонтно-строительных работ
вблизи образовательной организации

Образец схемы



Рекомендации к составлению план-схемы пути движения транспортных средств и детей при проведении дорожных ремонтно-строительных работ вблизи образовательной организации

На схеме указывается место производства дорожных ремонтно-строительных работ, его обустройство дорожными знаками и ограждениями, иными техническими средствами организации дорожного движения, а также безопасный маршрут движения детей к образовательной организации с учетом изменения маршрута движения по тротуару.

На схеме обозначены:

- участок производства дорожных ремонтно-строительных работ;*
- автомобильные дороги;*
- тротуары;*
- альтернативные пути (обходы места производства дорожных ремонтно-строительных работ пешеходами и объезды транспортными средствами);*
- здание образовательной организации;*
- ограждение территории образовательной организации (при наличии).*